

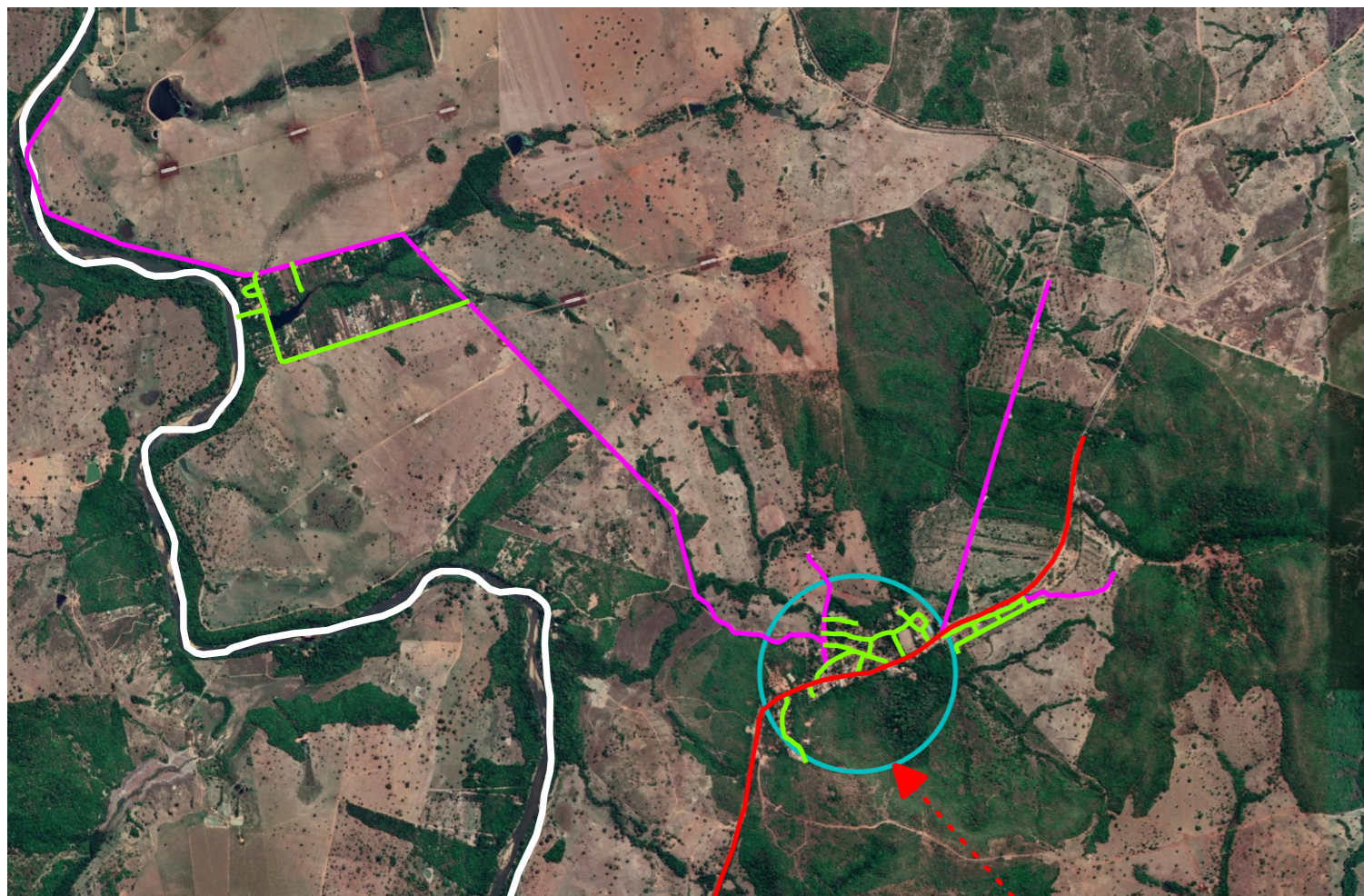
HIERARQUIA VIÁRIA DOS DISTRITOS



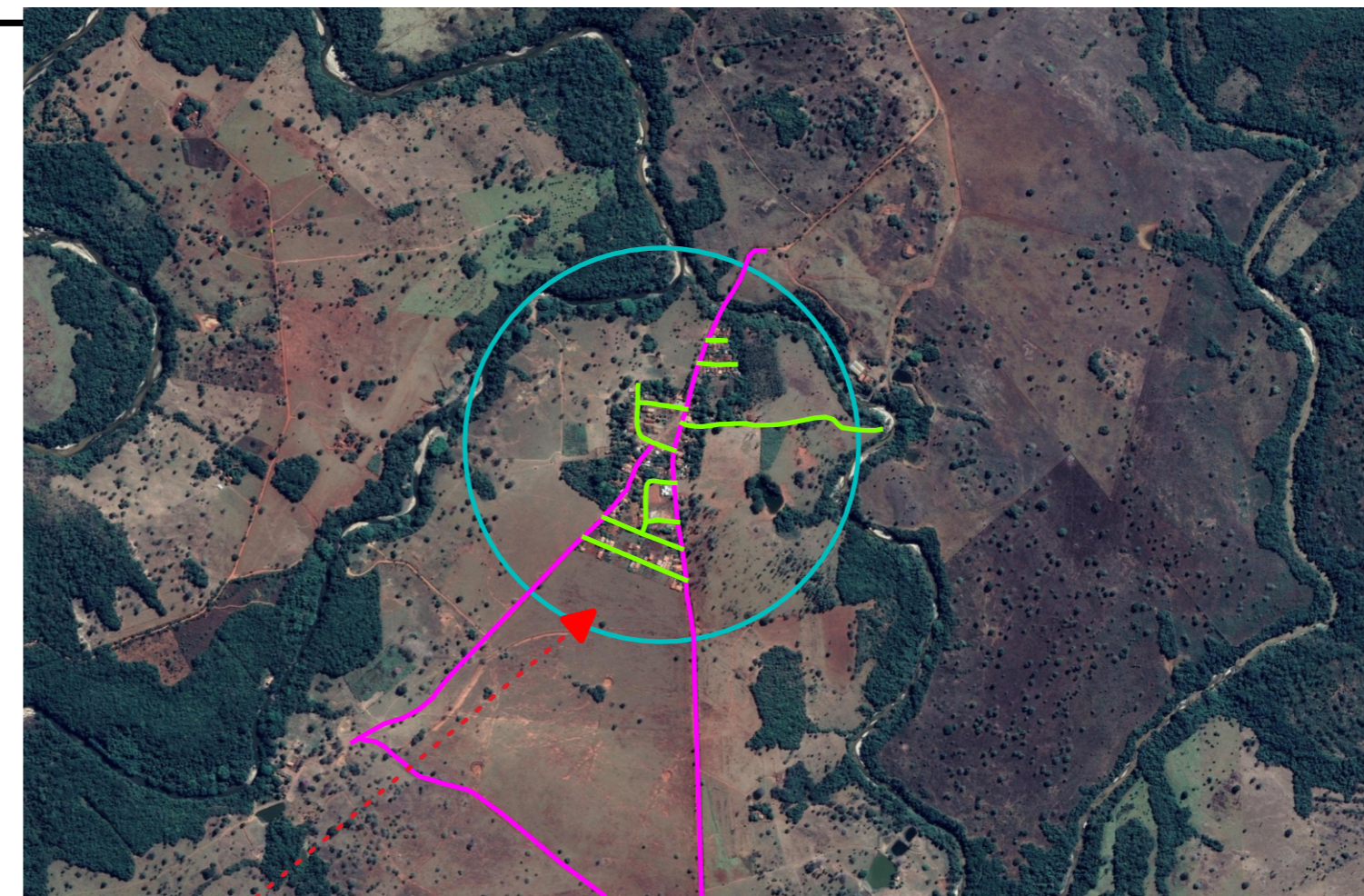
0 10 20 km

LEGENDA

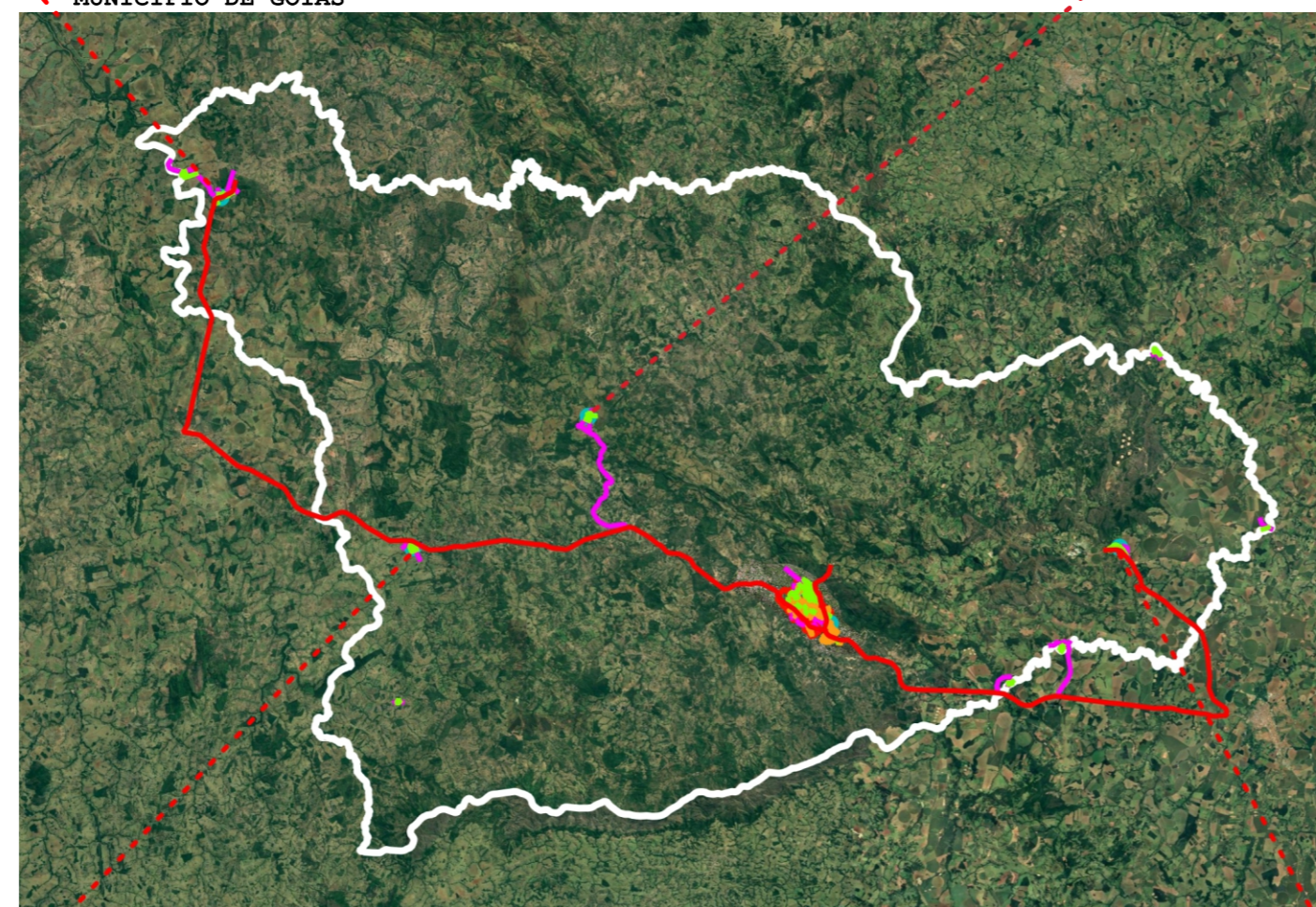
- VIAS EXPRESSAS
- VIAS LOCAIS
- VIAS COLETORAS
- VIAS ARTERIAIS
- ESTRADAS VICINAIS
- PERÍMETRO DO MUNICÍPIO DE GOIÁS
- PERÍMETROS DOS DISTRITOS



DISTRITO DE ÁGUAS DE SÃO JOÃO

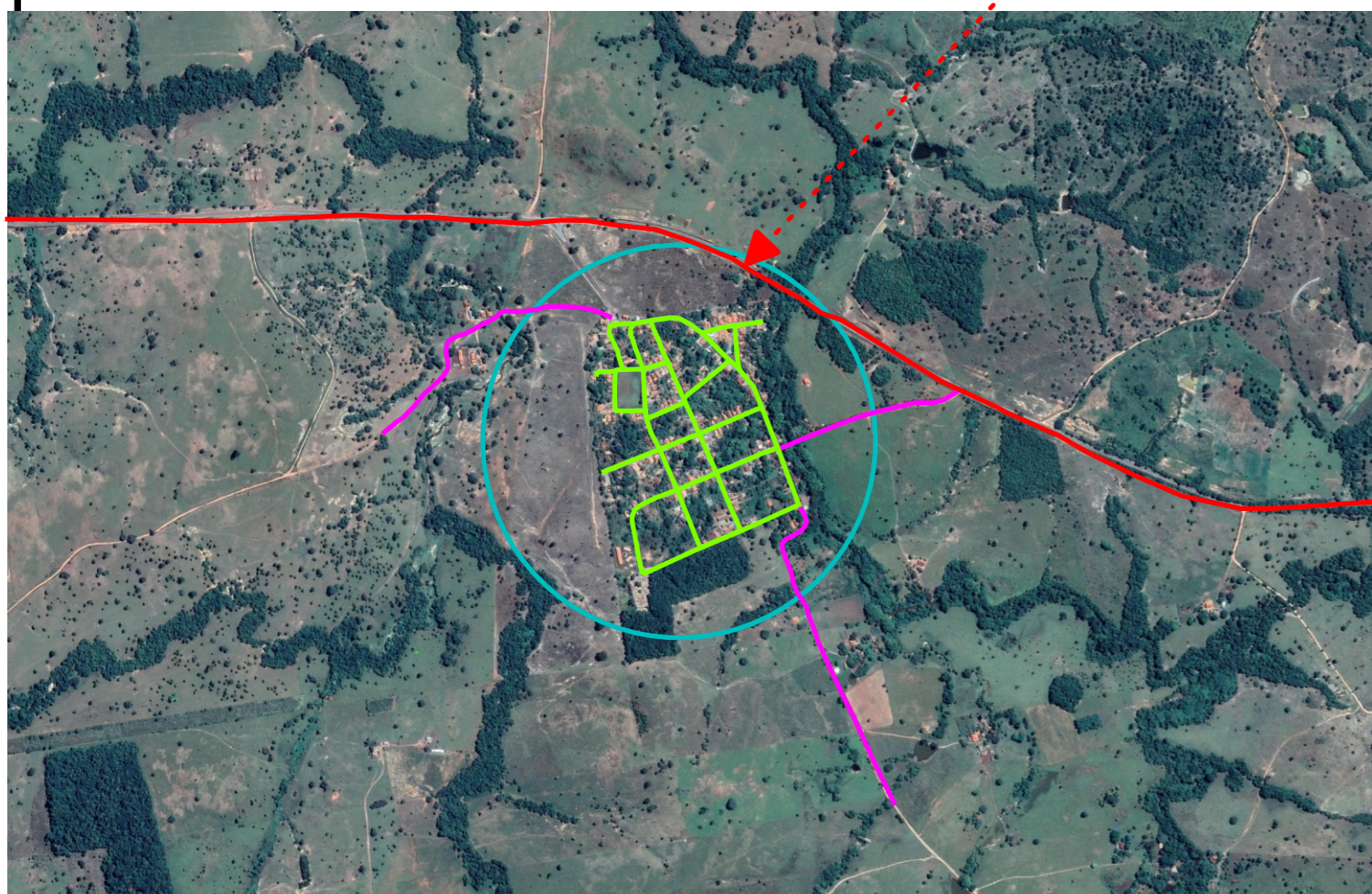


DISTRITO DE BUENOLÂNDIA



MUNICÍPIO DE GOIÁS

DISTRITO DE COLÔNIA DE UVÁ



DISTRITO DE CALCILÂNDIA



ELABORAÇÃO: Pedro Henrique D'Ávila - Arquiteto Urbanista - SEPLAN, Danilo Raimundo da Mota - Arquiteto Urbanista- SEPLAN
FORMATAÇÃO: Lucas Clementino dos Santos - Secretário Municipal de Meio Ambiente
Equipe Técnica do Plano Diretor Participativo de Goiás
David Alves Finotti Camardelli de Azerêdo - Arquiteto e Urbanista - Equipe técnica ARCA - Associação para Recuperação e Conservação do Ambiente

PREFEITURA DE GOIÁS
FONTE: Base de dados do Município de Goiás/ LM. N° 206-1996/LM N°06-1979/LM N° 32-2002/LM N° 06-2013/GOOGLE EARTH/
DATA: 07 de fevereiro de 2023