

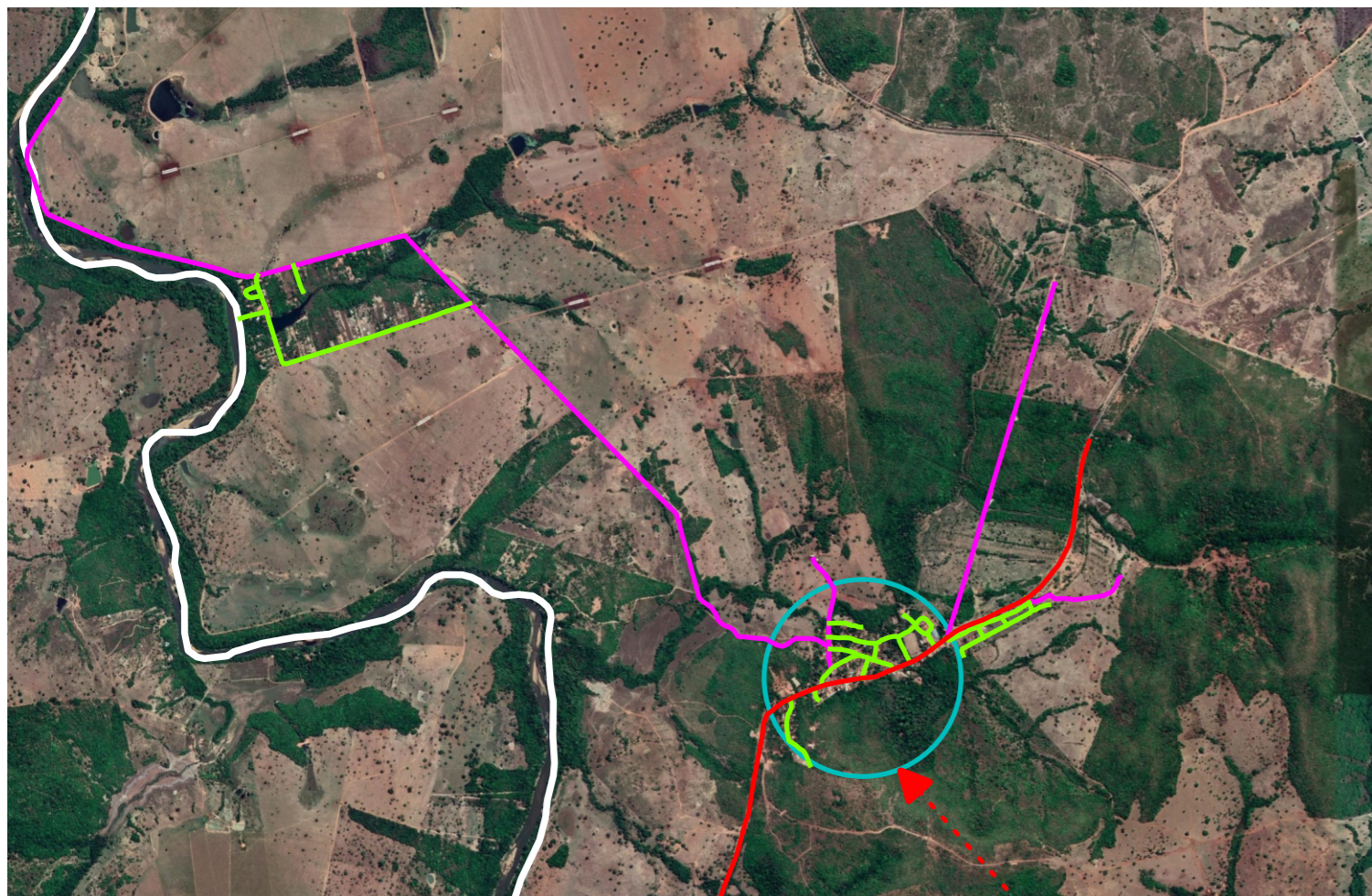
DISTRITOS E POVOADOS



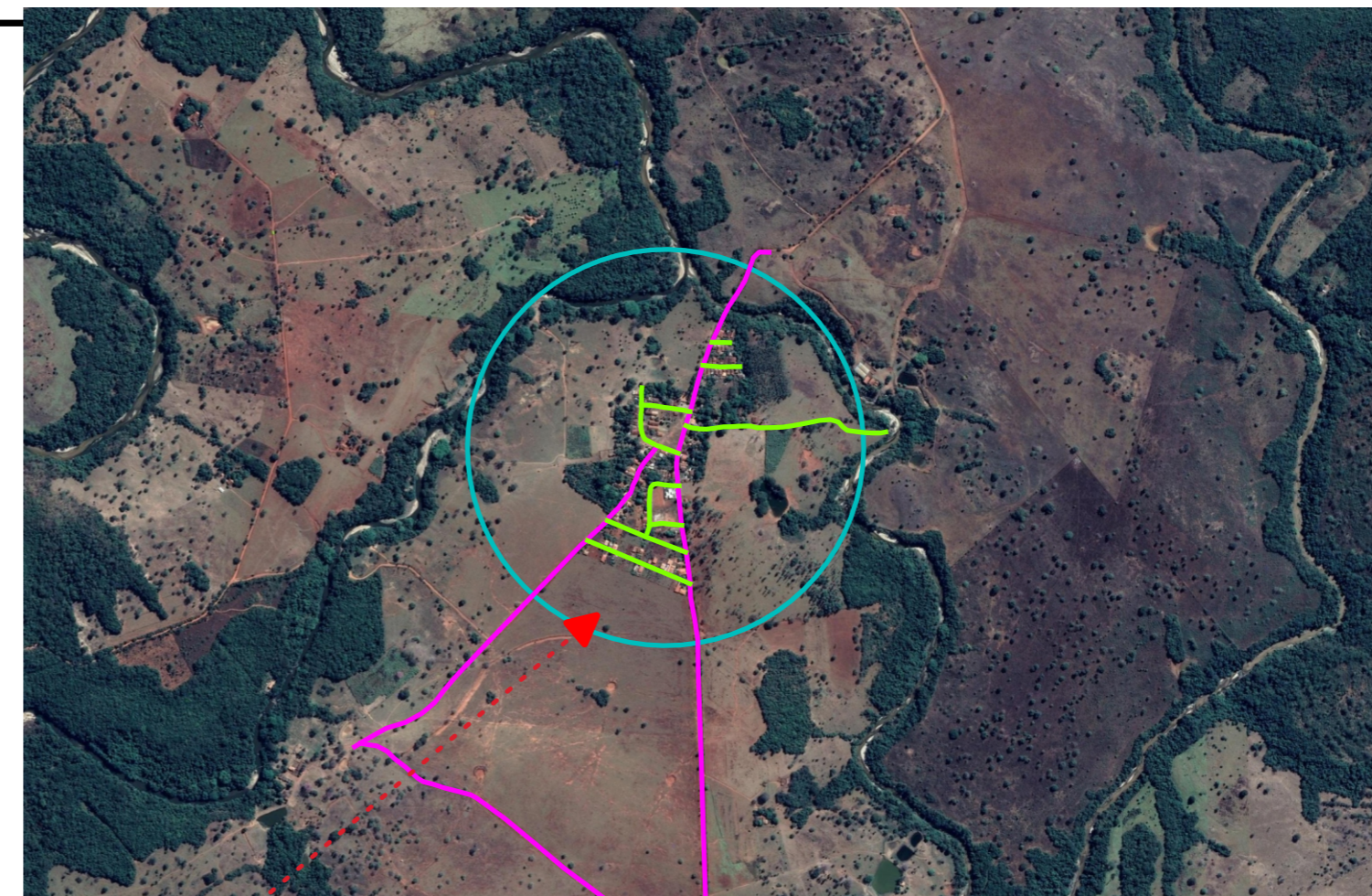
0 10 20 km

LEGENDA

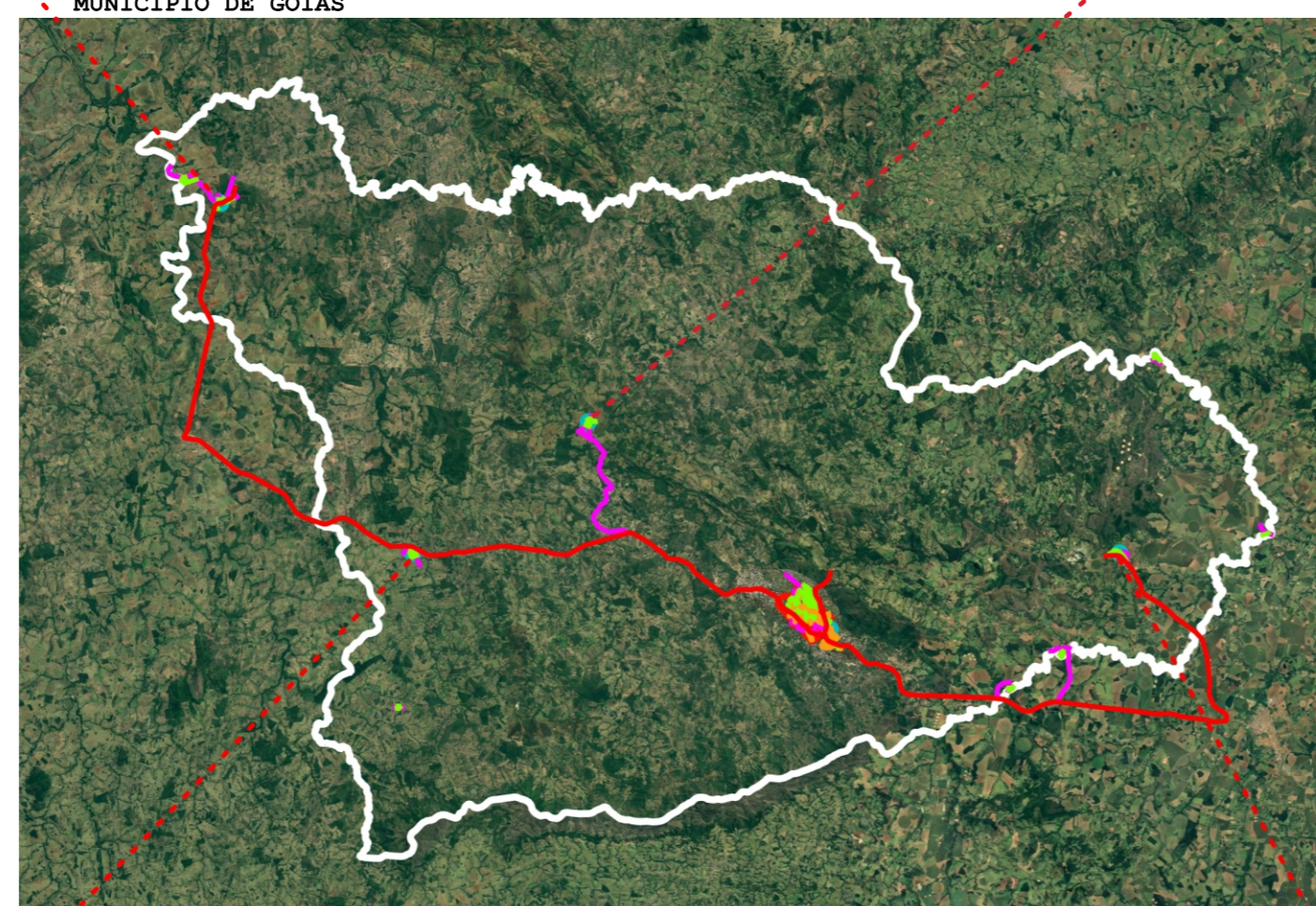
— PERÍMETROS DOS DISTRITOS



DISTRITO DE ÁGUAS DE SÃO JOÃO

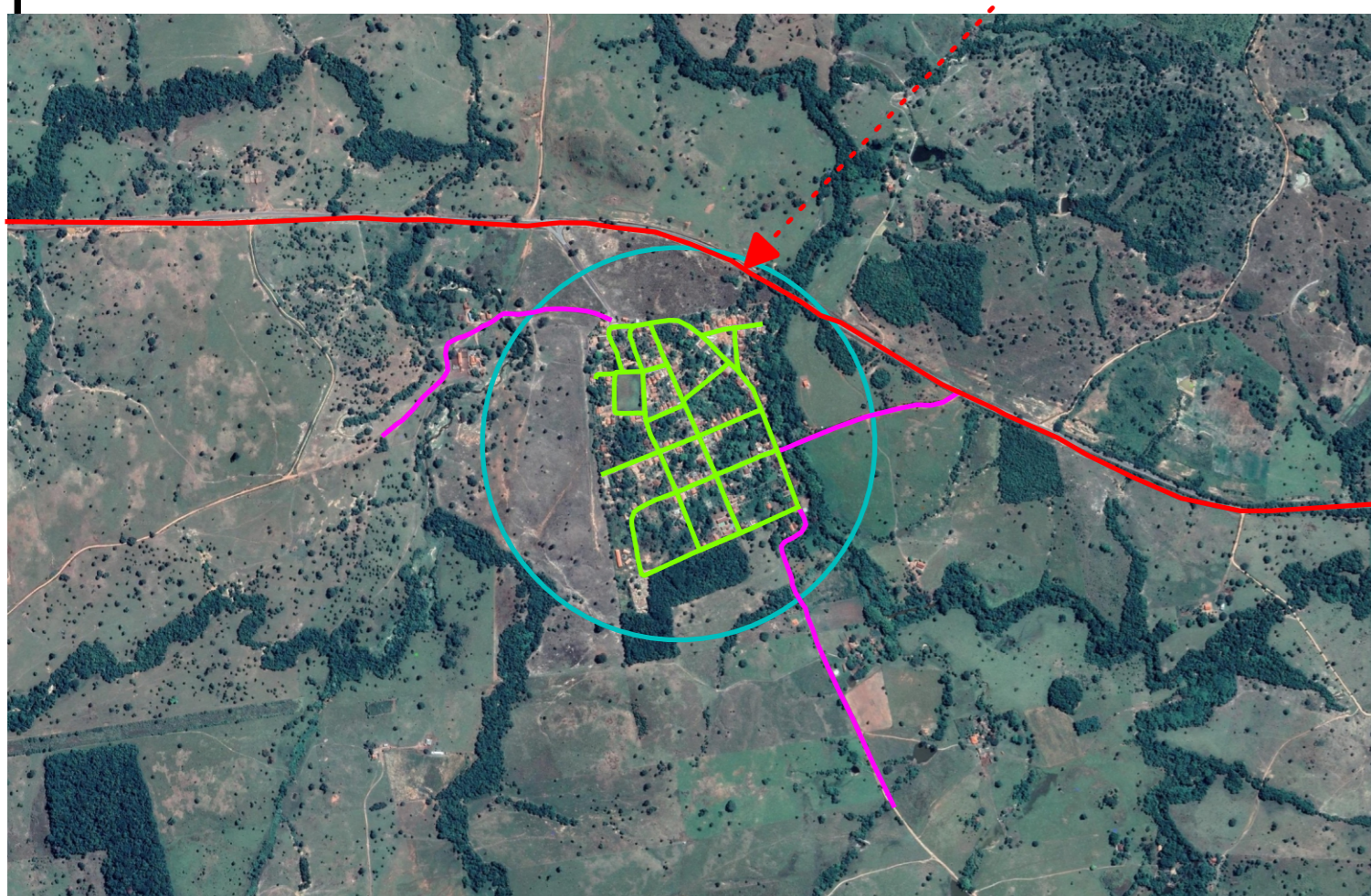


DISTRITO DE BUENOLÂNDIA



MUNICÍPIO DE GOIÁS

DISTRITO DE COLÔNIA DE UVÁ



DISTRITO DE CALCILÂNDIA



ELABORAÇÃO: Pedro Henrique D'Ávila -
Arquiteto Urbanista - SEPLAN, Danilo
Raimundo da Mota - Arquiteto
Urbanista- SEPLAN

FORMATAÇÃO: Lucas Clementino dos
Santos - Secretário Municipal de Meio
Ambiente

Equipe Técnica do Plano Diretor
Participativo de Goiás

David Alves Finotti Camardelli de Azerêdo - Arquiteto e
Urbanista - Equipe técnica ARCA - Associação para
Recuperação e Conservação do Ambiente

PREFEITURA DE GOIÁS

FONTE: Base de dados do Município de
Goiás/ LM. N° 206-1996/LM N°06-1979/LM
N° 32-2002/LM N° 06-2013/GOOGLE EARTH/
DATA: 07 de fevereiro de 2023