




Risco de Enchentes

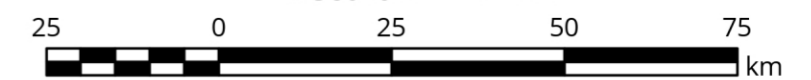
Legenda

-  Pontos com histórico de enchentes
-  Drenagem
-  Áreas sujeitas a enchentes

Projeção de Plate Carrée

DATUM SIRGAS 2000

Escala : 1:20.000



Fonte : Corpo de Bombeiros
IBGE - Trecho de Drenagem - 1:100.000
Relatório de Campo

PREFEITURA MUNICIPAL DE GOIÁS

**PLANO MUNICIPAL DE SANEAMENTO BÁSICO
PROJETO SANEAR CIDADES**

