



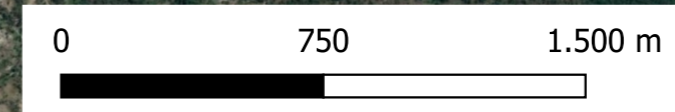
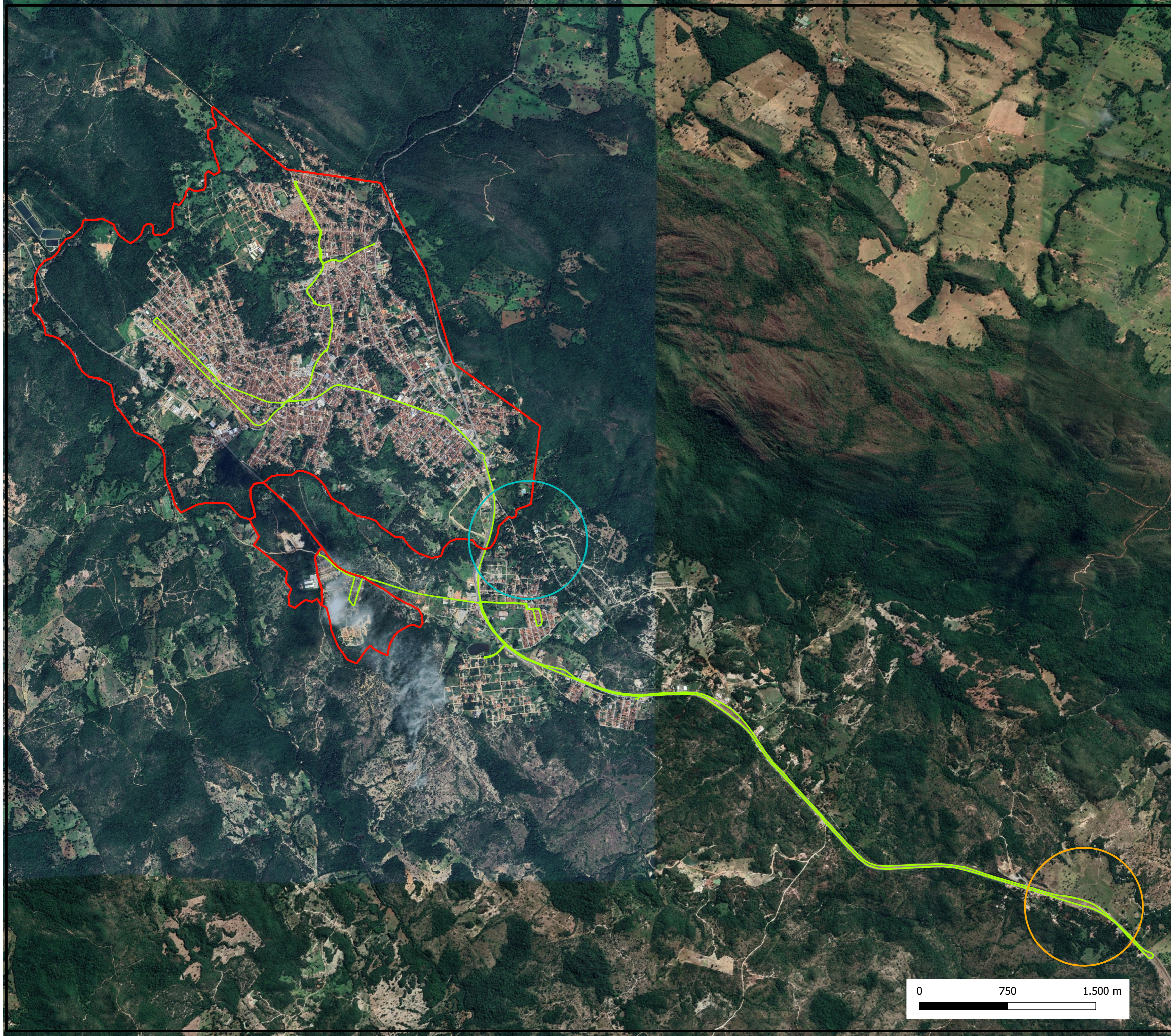


# ROTA DO TRANSPORTE COLETIVO URBANO PÚBLICO DO MUNICÍPIO DE GOIÁS



## LEGENDA

-  PERÍMETRO LEGAL DA CIDADE DE GOIÁS
-  ROTA DO TRANSPORTE COLETIVO URBANO PÚBLICO
-  PERÍMETROS DOS DISTRITOS
-  LOCALIZAÇÃO DOS POVOAMENTOS



ELABORAÇÃO: Danilo Raimundo da Mota -  
Arquiteto Urbanista- SEPLAN  
FORMATAÇÃO: Lucas Clementino dos  
Santos - Secretário Municipal de Meio  
Ambiente  
Equipe Técnica do Plano Diretor  
Participativo de Goiás

David Alves Finotti Camardelli de Azerêdo - Arquiteto e  
Urbanista - Equipe técnica ARCA - Associação para  
Recuperação e Conservação do Ambiente

PREFEITURA DE GOIÁS  
FONTE: Base de dados do Município de  
Goiás/ LM. N° 206-1996/LM N°06-1979/LM  
N° 32-2002/LM N° 06-2013/GOOGLE EARTH/  
DATA: 07 de fevereiro de 2023