



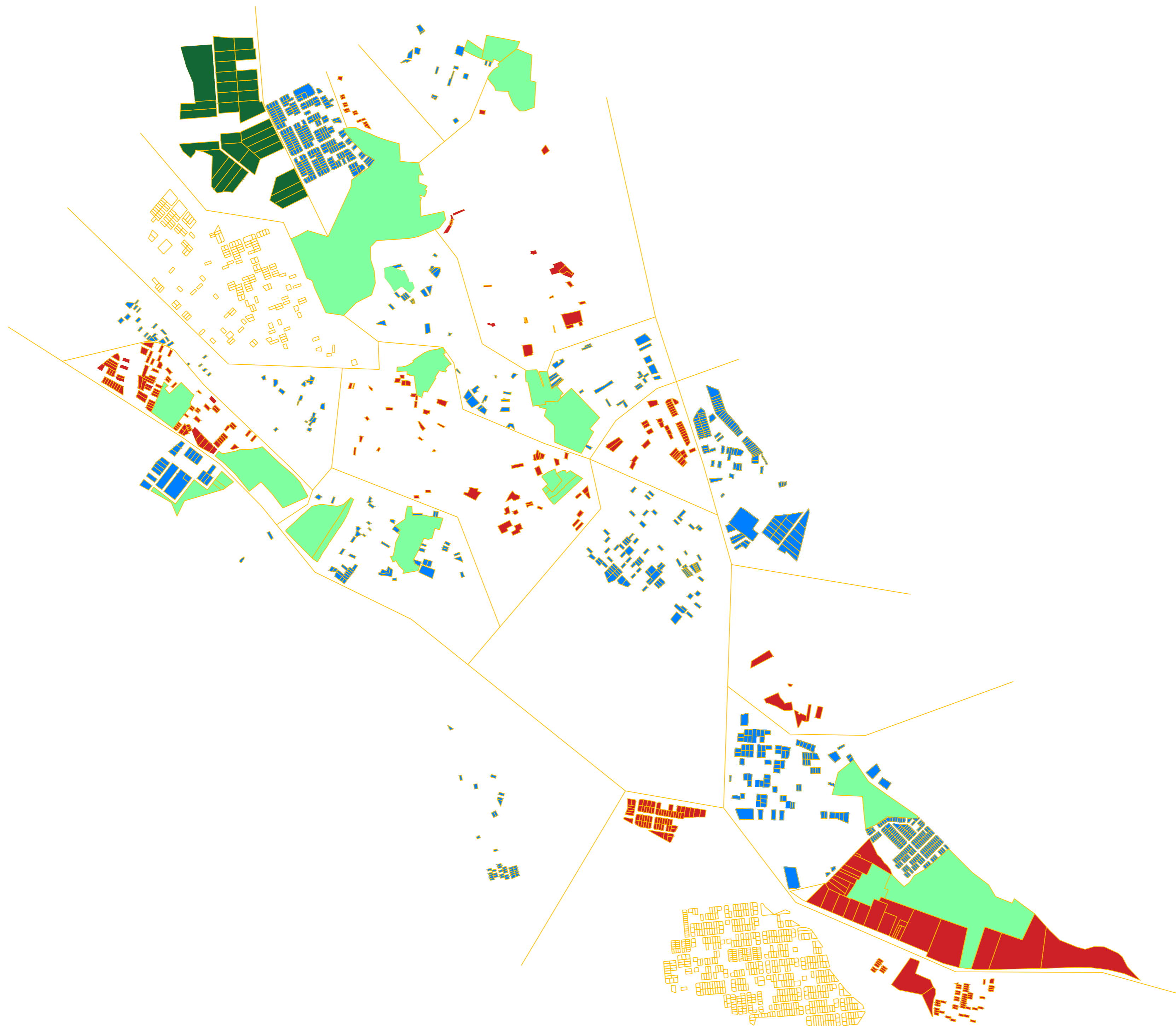


VAZIOS URBANOS



LEGENDA

-  LOTE SEM OCUPAÇÃO
-  CHÁCARAS NO PERÍMETRO URBANO CONSOLIDADO
-  CHÁCARAS SEM OCUPAÇÃO
-  VAZIOS



Elaboração: Mapeamento Realizado Em 03/03/2023
Autor: Lucas Clementino Dos Santos
Arquiteto Urbanista

Formatação: David Alves Finotti Camardelli de Azerêdo -
Arquiteto e Urbanista - Equipe ARCA - Associação para
Recuperação e Conservação do Ambiente

PREFEITURA DE GOIÁS

FONTE: Base de dados do Município de
Goiás/ LM. N° 206-1996/LM N°06-1979/LM
N° 32-2002/LM N° 06-2013/GOOGLE EARTH/
DATA: 28 de março de 2023